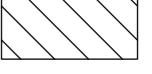





CONFINE COMUNALE

PUTTP - REGIONE PUGLIA
ATLANTI DELLA DOCUMENTAZIONE CARTOGRAFICA

AMBITI TERRITORIALI ESTESI

-  ATE "A" - VALORE ECCEZIONALE
-  ATE "B" - VALORE RILEVANTE
-  ATE "C" - VALORE DISTINGUIBILE
-  ATE "D" - VALORE RELATIVO

COMUNE DI CANOSA DI PUGLIA (BA)

Piano Urbanistico Territoriale Tematico/Paesaggio
Regione Puglia
(D.G.R. n. 1748/15.12.2000)

"PRIMI ADEMPIMENTI PER L'ATTUAZIONE DEL PIANO"
Titolo V - art.5.05

RIPORTO DEGLI AMBITI TERRITORIALI ESTESI SU CARTOGRAFIA
COMUNALE
PUTTP - Regione Puglia - Titolo V - art.5.05

TAV. 6/a

scala 1:10.000

Elaborazione:
Settore Edilizia ed Attività Produttiva Comune di Canosa di Puglia; dott. ing. Mario Maggio
Consulenza: RUP - Studio Associato Fusto, dott. arch. Vito C. Giavrate

